

УТВЕРЖДЕНА

Постановлением Администрации
Таймырского Долгано-Ненецкого
муниципального района
от 12.10.2022 № 1580

СХЕМА

расположения земельного участка или земельных участков на кадастровом плане территории

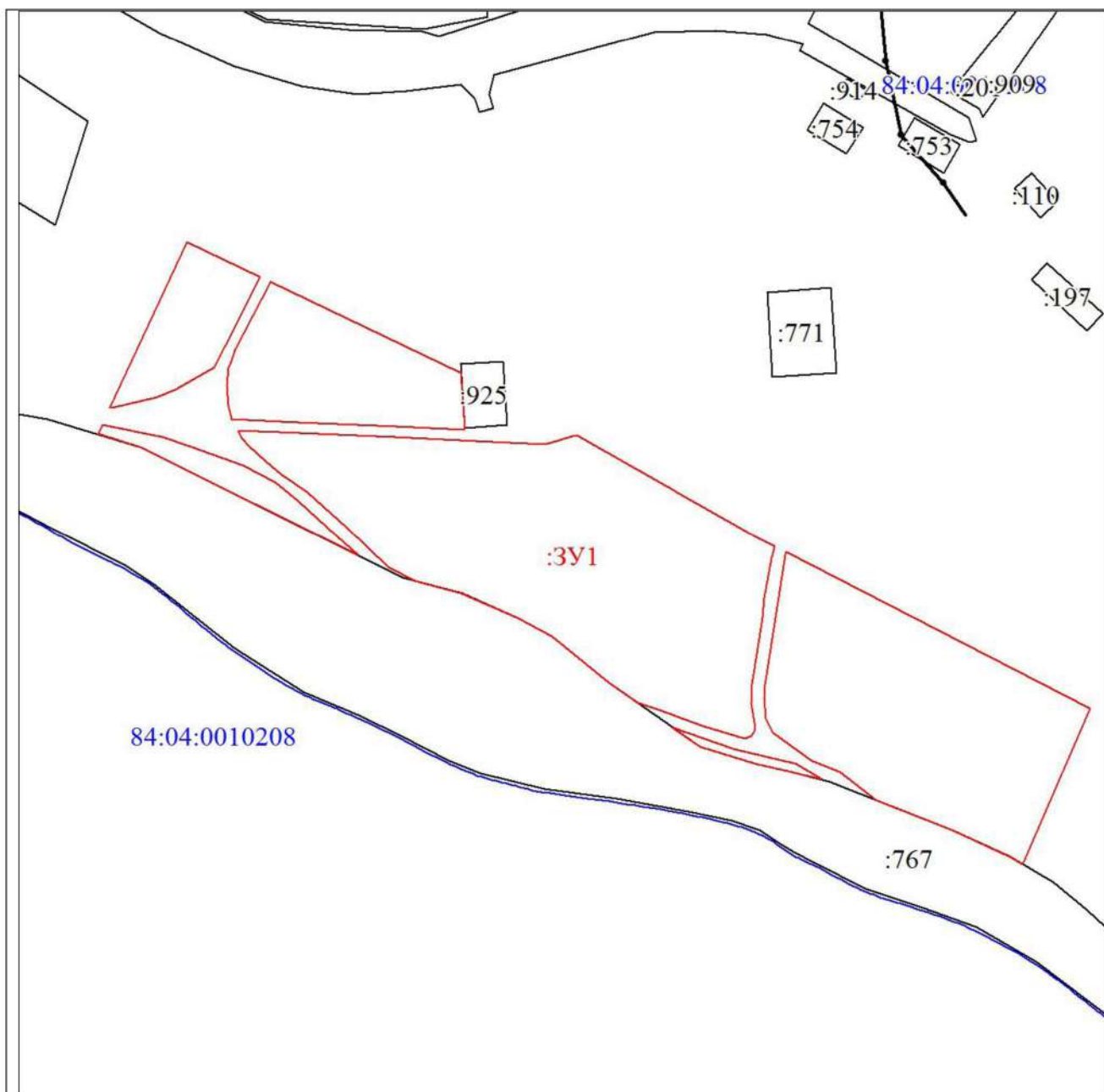
Условный номер земельного участка :ЗУ1		
Площадь земельного участка 39262 м ²		
Обозначение характерных точек границ	Координаты, м	
	X	Y
1	2	3
1	1234230.97	55548.87
2	1234188.45	55638.30
3	1234162.58	55640.00
4	1234161.81	55640.05
5	1234163.08	55608.11
6	1234165.16	55561.89
7	1234166.55	55530.63
8	1234173.31	55529.02
9	1234182.30	55528.25
10	1234190.65	55529.28
11	1234194.20	55530.50
12	1234199.16	55532.37
1	1234230.97	55548.87
13	1234106.79	55785.89
14	1234101.29	55784.21
15	1234082.49	55780.75
16	1234073.38	55780.15
17	1234041.99	55775.19
18	1234032.89	55774.71
19	1234021.88	55776.71
20	1234019.76	55776.31
21	1234017.78	55774.67
22	1234016.57	55771.66
23	1234022.05	55752.62
24	1234029.93	55731.49
25	1234033.18	55721.30
26	1234042.92	55707.46
27	1234064.38	55680.92
28	1234072.90	55665.24
29	1234084.87	55638.17
30	1234090.51	55616.98
31	1234097.11	55604.23
32	1234115.70	55584.65
33	1234132.22	55566.23
34	1234140.86	55553.94
35	1234147.00	55546.58
36	1234154.09	55538.80
37	1234157.62	55535.78
38	1234161.52	55533.57

39	1234160.22	55562.71
40	1234158.15	55607.50
41	1234156.03	55653.16
42	1234154.91	55677.98
43	1234156.83	55684.18
44	1234158.69	55690.26
45	1234159.11	55692.57
46	1234111.21	55777.30
13	1234106.79	55785.89
47	1234104.12	55791.07
48	1234030.69	55933.80
49	1233957.52	55901.84
50	1233960.88	55896.09
51	1233973.28	55869.05
52	1233987.53	55833.55
53	1234001.04	55816.30
54	1234006.33	55802.75
55	1234019.28	55784.92
56	1234026.06	55781.38
57	1234035.68	55780.73
58	1234041.67	55781.24
59	1234102.83	55790.59
47	1234104.12	55791.07
60	1234021.84	55737.44
61	1234011.65	55766.49
62	1234004.54	55795.49
63	1233997.31	55807.98
64	1233997.43	55807.51
65	1233997.46	55807.42
66	1234000.99	55793.48
67	1234004.53	55776.48
68	1234012.61	55750.56
60	1234021.84	55737.44
69	1234164.09	55469.90
70	1234158.28	55498.28
71	1234153.62	55511.58
72	1234145.07	55536.08
73	1234136.90	55551.09
74	1234128.02	55562.07
75	1234111.70	55579.99
76	1234102.46	55590.30
77	1234151.42	55492.17
78	1234153.31	55488.38
79	1234160.00	55468.00
69	1234164.09	55469.90
80	1234233.24	55544.10
81	1234200.85	55527.64
82	1234191.17	55522.86
83	1234180.72	55504.89
84	1234176.97	55495.55
85	1234172.05	55474.77
86	1234171.97	55473.54

87	1234249.67	55509.54
80	1234233.24	55544.10

Система координат: МСК 164 (Зона 2)

Квартал: 84:04:0010208



Масштаб 1:3000

Условные обозначения:



Вновь образованная часть границы, сведения о которой достаточны для определения ее местоположения



Надписи вновь образованного земельного участка



Объект капитального строительства




Объект капитального строительства




Существующая часть границы, имеющиеся в ЕГРН сведения о которой достаточны для определения ее местоположения



Надписи кадастрового номера земельного участка



Граница кадастрового квартала



Обозначение кадастрового квартала